





Légende

Aménagement soumis à l'enquête publique selon LRou

-  Bordure
-  Bordure franchissable
-  Rang de pavés
-  Bordurette

N° d'exproprié	21
N° de parcelle	532
de Goumoëns Eric de Goumoëns Patrick	
Emprise définitive :	0 m ²
Emprise temporaire :	180 m ²

N° d'exproprié	22
N° de parcelle	994
Lonay la Commune	
Emprise définitive :	0 m ²
Emprise temporaire :	320 m ²

N° d'exproprié	1
N° de parcelle	151
de Luze Charles-Henri	
Emprise définitive :	0 m ²
Emprise temporaire :	210 m ²

N° d'exproprié	23
N° de parcelle	738
Credit Suisse Funds AG	
Emprise définitive :	0 m ²
Emprise temporaire :	1130 m ²

N° d'exproprié	2
N° de parcelle	152
Velardi Nicola, Durante Angela	
Emprise définitive :	0 m ²
Emprise temporaire :	60 m ²

N° d'exproprié	3
N° de parcelle	275
De Palezieux dit Falconnet Perrier Elise-Marie	
Emprise définitive :	0 m ²
Emprise temporaire :	50 m ²

N° d'exproprié	4
N° de parcelle	161
Merico Catherine, Merico Cecere Dino Cecere Tania	
Emprise définitive :	0 m ²
Emprise temporaire :	40 m ²

N° d'exproprié	11
N° de parcelle	1117
Bottarelli Jacques	
Emprise définitive :	0 m ²
Emprise temporaire :	50 m ²

N° d'exproprié	12
N° de parcelle	1412
Gallimore Stefan, Gallimore Frances	
Emprise définitive :	0 m ²
Emprise temporaire :	30 m ²

