






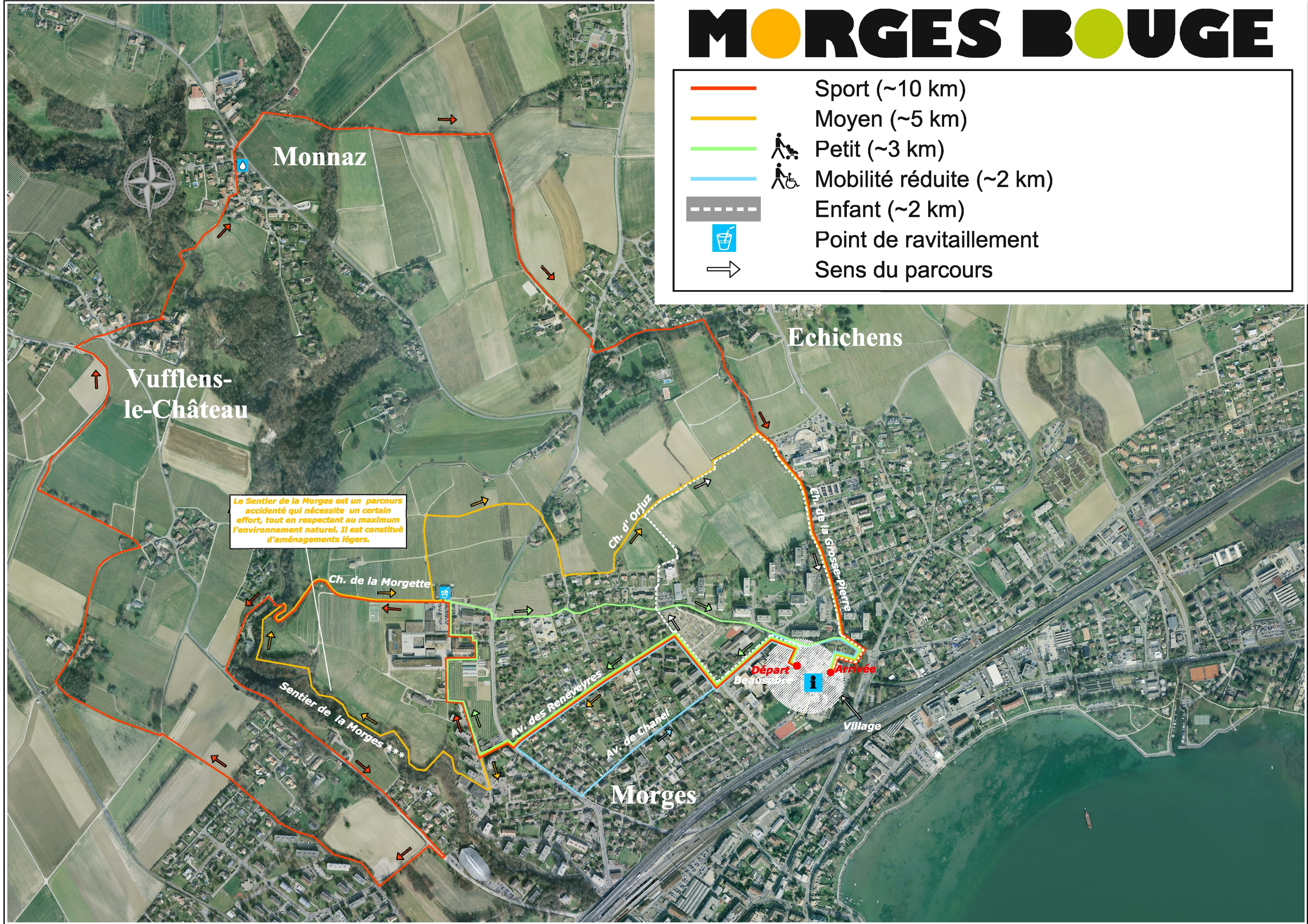


# MORGES BOUGE

-  Sport (~10 km)
-  Moyen (~5 km)
-  Petit (~3 km)
-  Mobilité réduite (~2 km)
-  Enfant (~2 km)
-  Point de ravitaillement
-  Sens du parcours



Le Sentier de la Morges est un parcours accidenté qui nécessite un certain effort, tout en respectant au maximum l'environnement naturel. Il est constitué d'aménagements légers.

Monnaz

Vufflens-le-Château

Echichens

Morges

Ch. de la Morgette

Ch. d'Orjuz

Ch. de la Grosse-pierre

Sentier de la Morges \*\*\*

Av. des Rénéveyres

Av. de Chanel

Départ Beausablon

Arrivée

Village