

















PLAN PARTIEL D' AFFECTATION

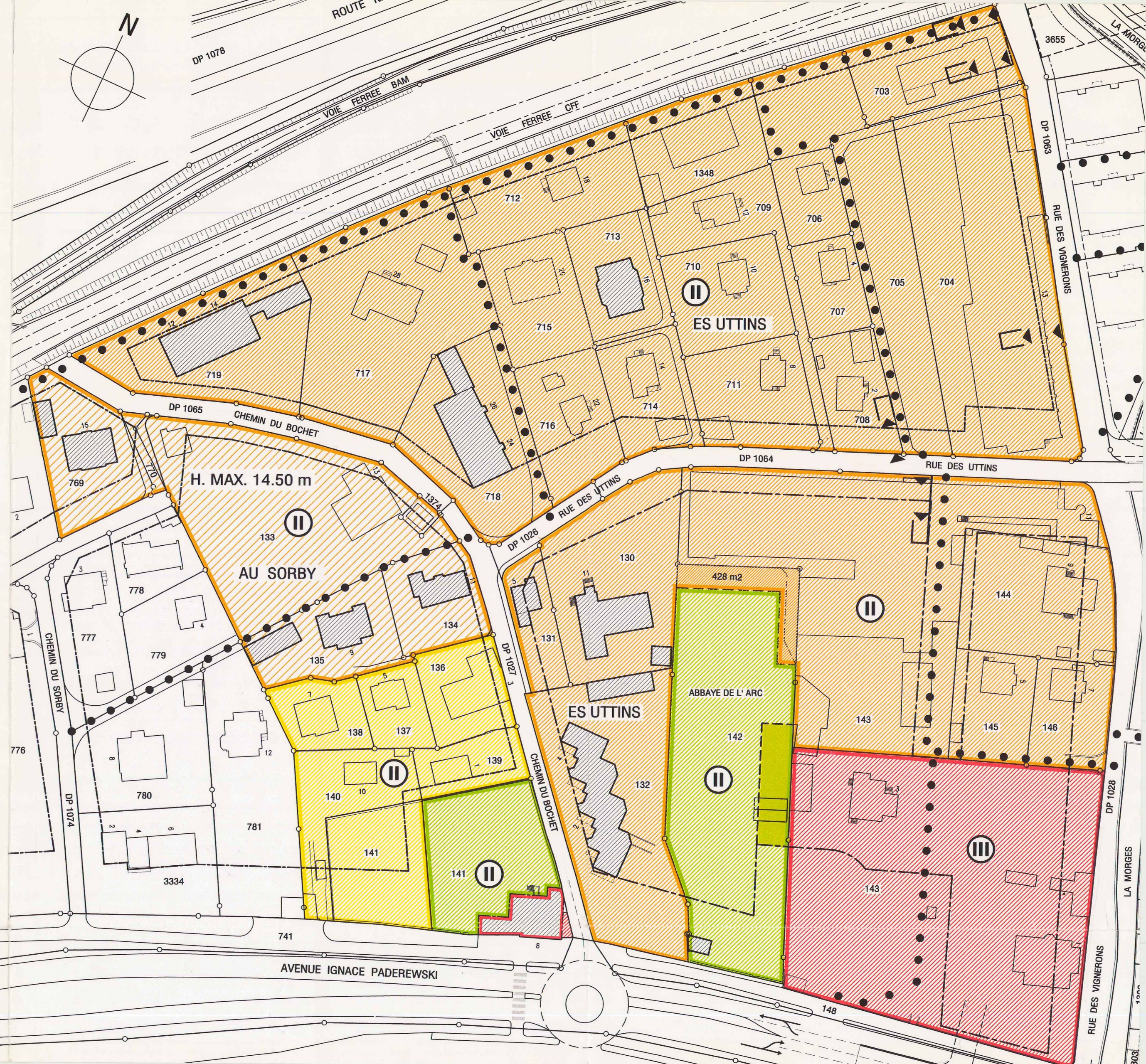
MODIFICATIONS DU PLAN APPROUVE PAR LA MUNICIPALITE LE 4 JUILLET 2000

" LIMITE AU NORD DE LA PARCELLE 142, ZONE DE VERDURE / SPORT "

LES UTTINS

ECH. 1:1000

-  ZONE D' HABITAT COLLECTIF (art. 1.1 à 1.7)
 -  HAUTEUR AU FAITE LIMITEE (art. 1.6, alinea 2)
 -  ZONE D' HABITAT INDIVIDUEL/GROUPE (art. 2.1 à 2.8)
 -  ZONE D' EXTENSION DU CENTRE (cf. art. 3.1 à 3.7)
 -  ZONE DE VERDURE/SPORT (art. 57 RPA)
 -  BATIMENT EXISTANT CONSERVE
 -  PARTIES DE BATIMENT QUI PEUVENT ETRE ENTRETENUES, en cas de reconstruction après destruction des 3/4 au moins du bâtiment, la limite des constructions devra être respectée.
 -  LIMITES DES CONSTRUCTIONS (art. 9 LR)
 -  PERIMETRE D' IMPLANTATION " LOCAL DE SOCIETE "
 -  CHEMINEMENT PIETON
 -  ACCES PARKINGS PRINCIPAUX
- } ELEMENTS INDICATIFS
-  DEGRE DE SENSIBILITE
 -  DEGRE DE SENSIBILITE
 -  DEGRE DE SENSIBILITE
 -  DEGRE DE SENSIBILITE
 -  DEGRE DE SENSIBILITE



APPROUVE PAR LA MUNICIPALITE

LE: 29 JUIN 2001

LE SYNDIC LE SECRETAIRE

ADOpte PAR LE CONSEIL COMMUNAL

LE: 7 NOVEMBRE 2001

LE PRESIDENT LA SECRETAIRE

APPROUVE PAR LE DEPARTEMENT DES

INFRASTRUCTURES, LE: 15 AVR. 2002

LE CHEF DU DEPARTEMENT

CERTIFIE CONFORME

Service de l'aménagement du territoire

FONTAINE

753

742

AVENUE IGNAZ PADEREWSKI

RUE DES VIGNERONS

3655

DP 1063

RUE DES VIGNERONS

DP 1064

RUE DES UTTINS

DP 1026

RUE DES UTTINS

DP 1027

CHEMIN DU BOCHET

DP 1028

LA MORGES

DP 1074

DP 1078

VOIE FERREE BAM

VOIE FERREE CFF

DP 1065

CHEMIN DU BOCHET

H. MAX. 14.50 m

AU SORBY

ES UTTINS

ABBAYE DE L' ARC

428 m²

143

145

146

148

149

150

151

152

153

154

155

156

157

158

159

160

161

162

163

164

165

166

167

168

169

170

171

172

173

174

175

176

177

178

179

180

181

182

183

184

185

186

187

188

189

190

191

192

193

194

195

196

197

198

199

200