

COMMUNE DE MORGES

PLAN DE QUARTIER DU COTTAGE

Implantation des immeubles Routes et Alignements

SITUATION 1:1000

Morges, mai 1962

M. BONNAZ
GÉOMÈTRE OFFICIEL
A. GUEISSAZ
ING. DPL. E.P.F.
GÉOMÈTRE OFFICIEL
MORGES

Le 1962
fiom. off.

ADOPTÉ PAR LA MUNICIPALITÉ
LE 13 nov. 1961 et le 2 avril 1962
LE SYNDIC: LE SECRÉTAIRE:

SOU MIS A L'ENQUÊTE PUBLIQUE
DU 15 nov. 1961 au 15 décembre 1961
DU 15 mai 1962 au 24 juin 1962
L'ATTESTENT

AU NOM DE LA MUNICIPALITÉ

R. S. M.
MUNICIPALITÉ DE MORGES

R. S. M.
MUNICIPALITÉ DE MORGES



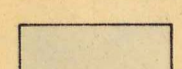
ADOPTÉ PAR LE CONSEIL COMMUNAL
DANS SA SEANCE
DU 25 avril 1962 et du 11 juillet 1962
LE PRÉSIDENT: LE SECRÉTAIRE:

APPROUVÉ PAR LE CONSEIL D'ÉTAT
DU CANTON DE VAUD
LAUSANNE LE 24 mai 1963
LE PRÉSIDENT: LE CHANCELIER:

P. J. H.
CONSEIL COMMUNAL DE MORGES

B. S. H.
CONSEIL D'ÉTAT


LEGENDE:

-  Périimètre du quartier
-  Zone de l'ordre non contigu à implantation obligatoire
-  Zone de dévestiture

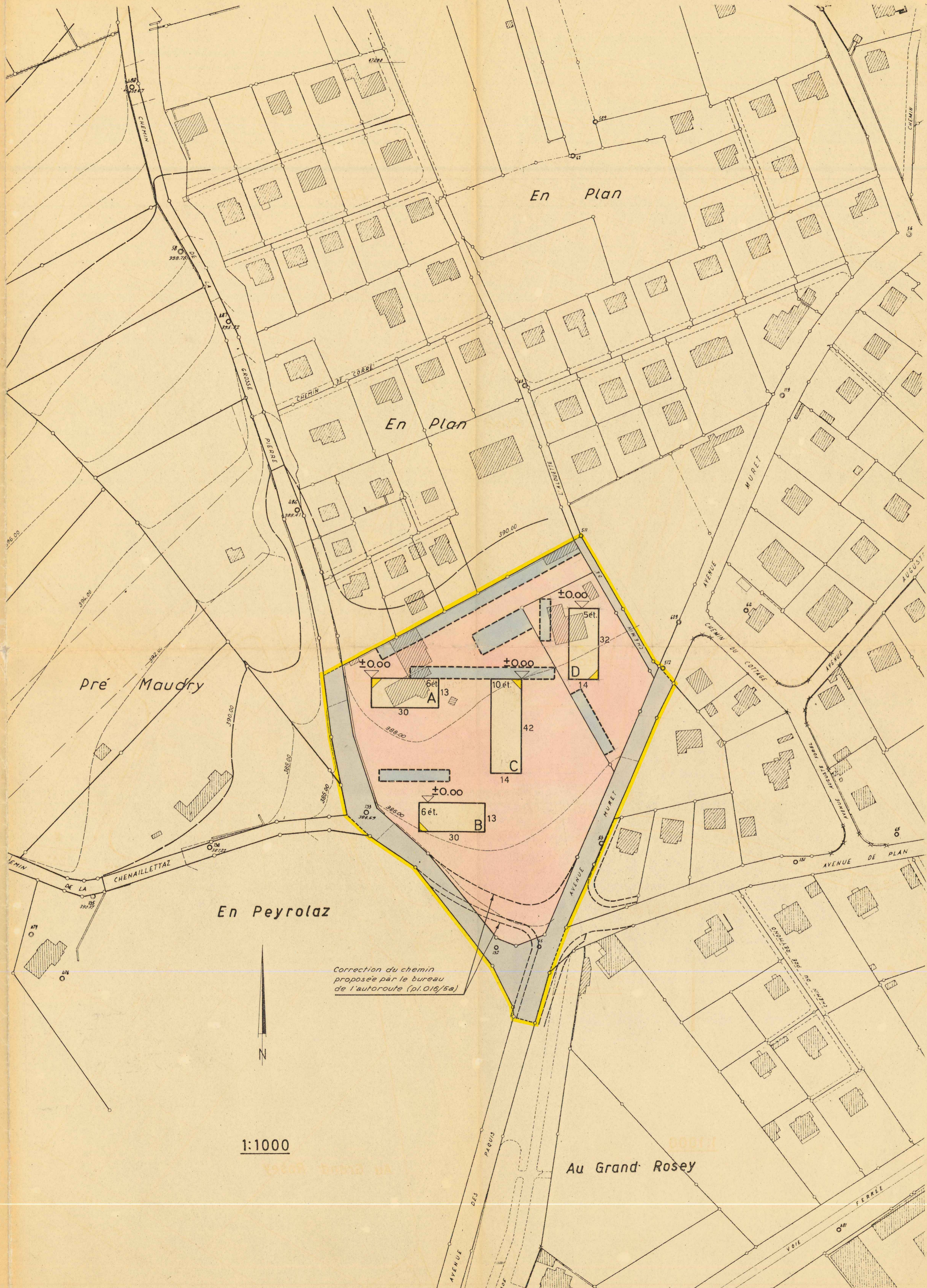
±0.00



Bâtiments types A-B-C-D
avec angle d'implantation obligatoire
et niveau du terrain naturel ±0.00



Emplacement des parcs à voitures



1:1000

Au Grand Rosey