













Canton de Vaud
commune de MORGES
PLAN DE QUARTIER
"CHEMIN DES CHALETS"
1:500

-  Périmètre général Art.1
-  Limite des constructions maintenue
-  Limite des constructions radiée
-  Limite des constructions nouvelle
-  Périmètre d'implantation des constructions Art. 5
-  Eléments hors gabarit Art. 6
-  Orientation des faîtes Art. 8
-  Périmètre avenue Alfred - André Art. 9 - non adopté par le conseil communal
-  Aire de verdure Art. 10
-  Aire d'accès privés Art. 11
-  Aire d'accès en commun Art. 12
-  Arbres existants/nouveaux Art. 13

APPROUVE PAR LA MUNICIPALITE
LE 26 JANVIER 1993
LE SYNDICAT SECRETAIRE

SOUIS A L'ENQUETE PUBLIQUE
DU 29 JANVIER AU 1 MARS 1993
LE SYNDICAT SECRETAIRE

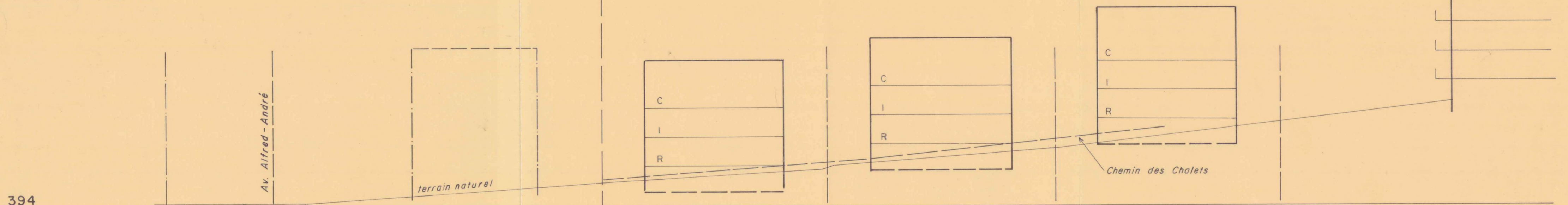
ADOPTÉ PAR LE CONSEIL COMMUNAL
LE 2 JUIN 1993
LE PRESIDENT

APPROUVE PAR LE CONSEIL D'ETAT
DU CANTON DE VAUD, LE 30 JUILL. 1993
LE CHANCELIER

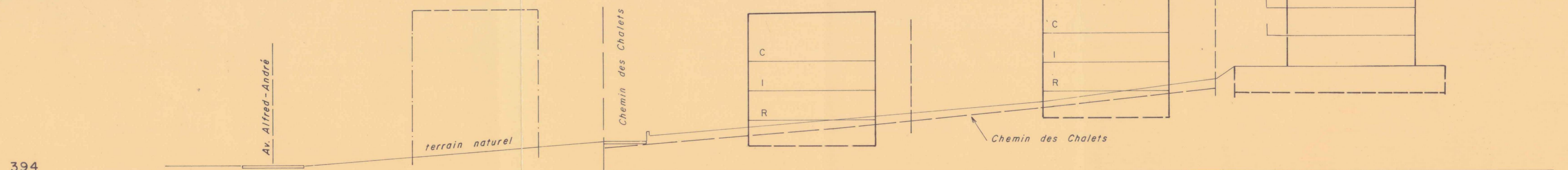
*) à l'exception du périmètre avenue Alfred-André (Art. 9)



1:250
COUPE A-A



COUPE B-B



COUPE C-C

